

GEODETICKÉ ÚDAJE

Výpis z databáze Železničního bodového pole

Databáze: **szgdb** ----- Umístěná v: szg0000plznt180.d01.uadf.cz : 5432

Pracoviště: **SŽG, pracoviště Ústí nad Labem** - 04. 02. 2021 13:29:23 - Kozma, Vít

!!! NEŘÍZENÁ KOPIE !!!

str. 32/41

Traťový úsek: **0841** Roudnice nad Labem (mimo) - Straškov-odbočka (mimo)
Definiční úsek: **02** Roudnice nad Labem - Straškov-odbočka
Číslo bodu: **552** km: **10,819** Katastrální území: Vražkov

Souřadnice JTSK

Y = 750415,503

X = 1009655,327

Nadm. výška 205,006

Souřadnice ETRS89

Latitude

Longitude

El. High

Výškový systém: Bpv

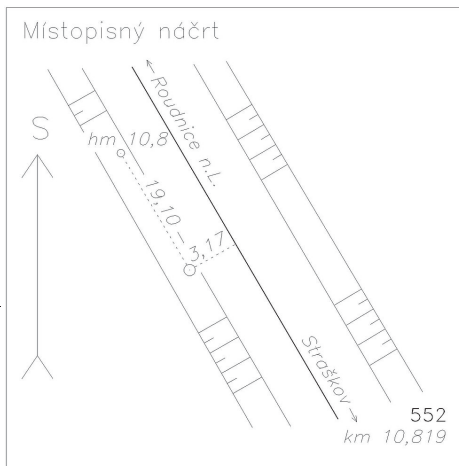
Typ určení výšky: Nivelací

Typ určení bodu: POL

Třída přesnosti: 2

Splnění TKP: ANO

Druh stabilizace: kámen



Poznámka: kámen s měřickým hřebem

Vyhotovil: SŽG Praha, pracoviště Ústí nad Labem

Platnost (od – do): 28. 8. 2017 -

Transformační klíč:

Původ bodu: G90272F29071

Traťový úsek: **0841** Roudnice nad Labem (mimo) - Straškov-odbočka (mimo)
Definiční úsek: **02** Roudnice nad Labem - Straškov-odbočka
Číslo bodu: **553** km: **10,990** Katastrální území: Vražkov

Souřadnice JTSK

Y = 750309,015

X = 1009790,078

Nadm. výška 203,195

Souřadnice ETRS89

Latitude

Longitude

El. High

Výškový systém: Bpv

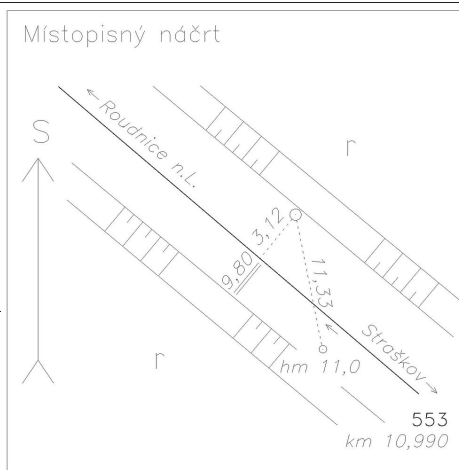
Typ určení výšky: Nivelací

Typ určení bodu: POL

Třída přesnosti: 2

Splnění TKP: ANO

Druh stabilizace: kámen



Poznámka: kámen s měřickým hřebem

Vyhotovil: SŽG Praha, pracoviště Ústí nad Labem

Platnost (od – do): 28. 8. 2017 -

Transformační klíč:

Původ bodu: G90272F29071

GEODETICKÉ ÚDAJE

Výpis z databáze Železničního bodového pole

Databáze: **szgdb** ----- Umístěná v: szg0000plznt180.d01.uadf.cz : 5432

Pracoviště: **SŽG, pracoviště Ústí nad Labem** - 04. 02. 2021 13:29:23 - Kozma, Vít

!!! NEŘÍZENÁ KOPIE !!!

str. 33/41

Traťový úsek: **0841** Roudnice nad Labem (mimo) - Straškov-odbočka (mimo)
Definiční úsek: **02** Roudnice nad Labem - Straškov-odbočka
Číslo bodu: **554** km: **11,199** Katastrální území: Vražkov

Souřadnice JTSK

Y = 750182,261

X = 1009955,407

Nadm. výška 203,801

Souřadnice ETRS89

Latitude

Longitude

El. High

Výškový systém: Bpv

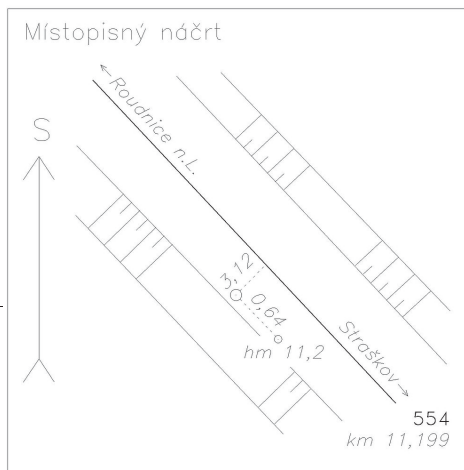
Typ určení výšky: Nivelací

Typ určení bodu: POL

Třída přesnosti: 2

Splnění TKP: ANO

Druh stabilizace: kámen



Poznámka: kámen s měřickým hřebem

Vyhotovil: SŽG Praha, pracoviště Ústí nad Labem

Platnost (od – do): 28. 8. 2017 -

Transformační klíč:

Původ bodu: G90272F29071

Traťový úsek: **0841** Roudnice nad Labem (mimo) - Straškov-odbočka (mimo)
Definiční úsek: **02** Roudnice nad Labem - Straškov-odbočka
Číslo bodu: **3100** km: **11,440** Katastrální území: Vražkov

Souřadnice JTSK

Y = 750031,295

X = 1010141,749

Nadm. výška 207,610

Souřadnice ETRS89

Latitude N 50°22'16.61144"

Longitude E 14°15'27.69284"

El. High 252.135

Výškový systém: Bpv


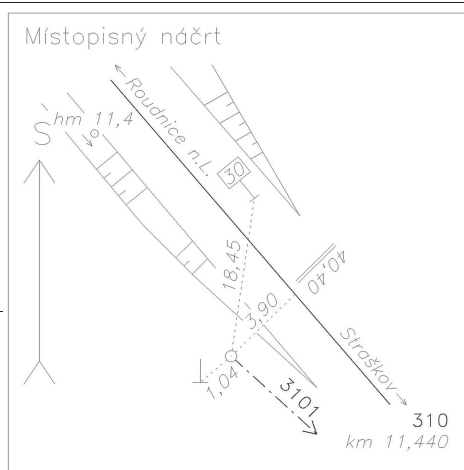
Typ určení výšky: Nivelací

Typ určení bodu: GNSS

Třída přesnosti: 1

Splnění TKP: ANO

Druh stabilizace: kámen



Poznámka: kámen s křížkem: ETRF 2000

Vyhotovil: SŽG Praha, pracoviště Ústí nad Labem

Platnost (od – do): 28. 8. 2017 -

Transformační klíč: 0841-0851_Roudnice-Kmetineves

Původ bodu: G90272F29071

GEODETICKÉ ÚDAJE

Výpis z databáze Železničního bodového pole

Databáze: **szgdb** ----- Umístěná v: szg0000plznt180.d01.uadf.cz : 5432

Pracoviště: **SŽG, pracoviště Ústí nad Labem** - 04. 02. 2021 13:29:23 - Kozma, Vít

!!! NEŘÍZENÁ KOPIE !!!

str. 34/41

Traťový úsek: **0841** Roudnice nad Labem (mimo) - Straškov-odbočka (mimo)
Definiční úsek: **02** Roudnice nad Labem - Straškov-odbočka
Číslo bodu: **555** km: **11,665** Katastrální území: Vražkov

Souřadnice JTSK

Y = 749883,528

X = 1010313,087

Nadm. výška 210,416

Souřadnice ETRS89

Latitude

Longitude

El. High

Výškový systém: Bpv


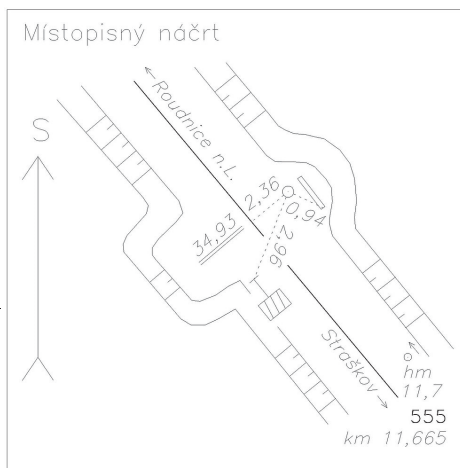
Typ určení výšky: Nivelací

Typ určení bodu: POL

Třída přesnosti: 2

Splnění TKP: ANO

Druh stabilizace: kámen



Poznámka: kámen s měřickým hřebem

Vyhotovil: SŽG Praha, pracoviště Ústí nad Labem

Platnost (od – do): 28. 8. 2017 -

Transformační klíč:

Původ bodu: G90272F29071

Traťový úsek: **0841** Roudnice nad Labem (mimo) - Straškov-odbočka (mimo)
Definiční úsek: **02** Roudnice nad Labem - Straškov-odbočka
Číslo bodu: **3101** km: **11,902** Katastrální území: Vražkov

Souřadnice JTSK

Y = 749733,971

X = 1010496,118

Nadm. výška 212,976

Souřadnice ETRS89

Latitude N 50°22'6.58473"

Longitude E 14°15'45.07693"

El. High 257.487

Výškový systém: Bpv

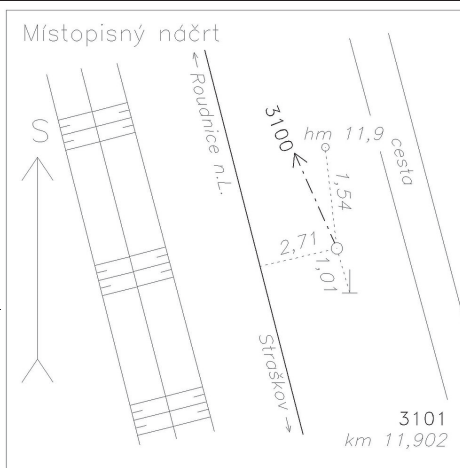
Typ určení výšky: Nivelací

Typ určení bodu: GNSS

Třída přesnosti: 1

Splnění TKP: ANO

Druh stabilizace: kámen



Poznámka: kámen s křížkem: ETRF 2000

Vyhotovil: SŽG Praha, pracoviště Ústí nad Labem

Platnost (od – do): 28. 8. 2017 -

Transformační klíč: 0841-0851_Roudnice-Kmetineves

Původ bodu: G90272F29071

GEODETICKÉ ÚDAJE

Výpis z databáze Železničního bodového pole

Databáze: **szgdb** ----- Umístěná v: szg0000plznt180.d01.uadf.cz : 5432

Pracoviště: **SŽG, pracoviště Ústí nad Labem** - 04. 02. 2021 13:29:23 - Kozma, Vít

!!! NEŘÍZENÁ KOPIE !!!

str. 35/41

Traťový úsek: **0841** Roudnice nad Labem (mimo) - Straškov-odbočka (mimo)
Definiční úsek: **02** Roudnice nad Labem - Straškov-odbočka
Číslo bodu: **556** km: **12,186** Katastrální území: Vražkov

Souřadnice JTSK

Y = 749556,651

X = 1010716,899

Nadm. výška 213,405

Souřadnice ETRS89

Latitude

Longitude

El. High

Výškový systém: Bpv

Typ určení výšky: Nivelací

Typ určení bodu: POL

Třída přesnosti: 2

Splnění TKP: ANO

Druh stabilizace: hřeb

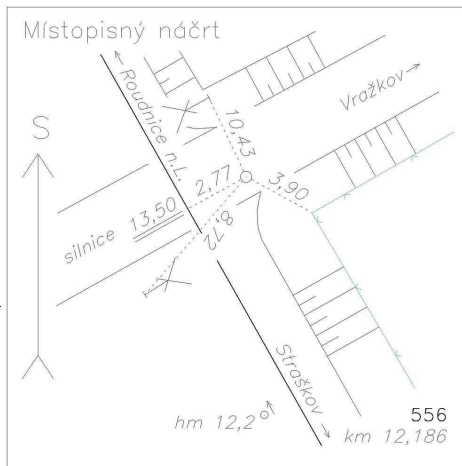
Poznámka: měřický hřeb přejezdu

Vyhotovil: SŽG Praha, pracoviště Ústí nad Labem

Platnost (od – do): 28. 8. 2017 -

Transformační klíč:

Původ bodu: G90272F29071



Traťový úsek: **0841** Roudnice nad Labem (mimo) - Straškov-odbočka (mimo)
Definiční úsek: **02** Roudnice nad Labem - Straškov-odbočka
Číslo bodu: **557** km: **12,393** Katastrální území: Vražkov

Souřadnice JTSK

Y = 749513,941

X = 1010919,367

Nadm. výška 213,390

Souřadnice ETRS89

Latitude

Longitude

El. High

Výškový systém: Bpv

Typ určení výšky: Nivelací

Typ určení bodu: POL

Třída přesnosti: 2

Splnění TKP: ANO

Druh stabilizace: kámen

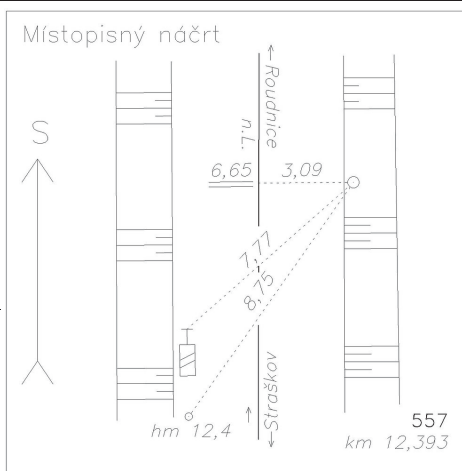
Poznámka: kámen s měřickým hřebem

Vyhotovil: SŽG Praha, pracoviště Ústí nad Labem

Platnost (od – do): 28. 8. 2017 -

Transformační klíč:

Původ bodu: G90272F29071



GEODETICKÉ ÚDAJE

Výpis z databáze Železničního bodového pole

Databáze: **szgdb** ----- Umístěná v: szg0000plznt180.d01.uadf.cz : 5432

Pracoviště: **SŽG, pracoviště Ústí nad Labem** - 04. 02. 2021 13:29:23 - Kozma, Vít

!!! NEŘÍZENÁ KOPIE !!!

str. 36/41

Traťový úsek: **0841** Roudnice nad Labem (mimo) - Straškov-odbočka (mimo)
Definiční úsek: **02** Roudnice nad Labem - Straškov-odbočka
Číslo bodu: **558** km: **12,595** Katastrální území: Vražkov

Souřadnice JTSK

Y = 749573,098

X = 101112,810

Nadm. výška 215,026

Souřadnice ETRS89

Latitude

Longitude

El. High

Výškový systém: Bpv


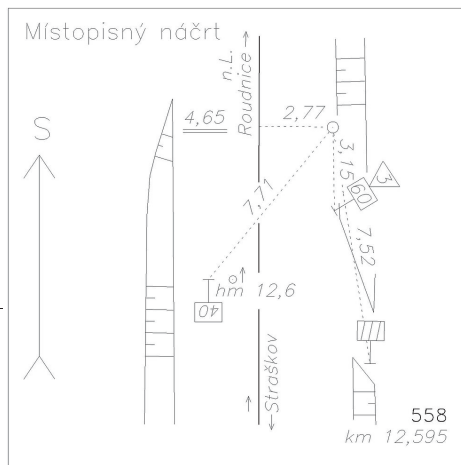
Typ určení výšky: Nivelací

Typ určení bodu: POL

Třída přesnosti: 2

Splnění TKP: ANO

Druh stabilizace: kámen



Poznámka: kámen s měřickým hřebem

Vyhotovil: SŽG Praha, pracoviště Ústí nad Labem

Platnost (od – do): 28. 8. 2017 -

Transformační klíč:

Původ bodu: G90272F29071

Traťový úsek: **0841** Roudnice nad Labem (mimo) - Straškov-odbočka (mimo)
Definiční úsek: **02** Roudnice nad Labem - Straškov-odbočka
Číslo bodu: **559** km: **12,745** Katastrální území: Vražkov

Souřadnice JTSK

Y = 749640,046

X = 1011248,329

Nadm. výška 216,719

Souřadnice ETRS89

Latitude

Longitude

El. High

Výškový systém: Bpv

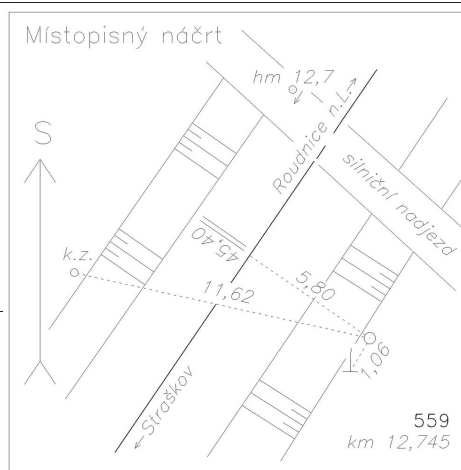
Typ určení výšky: Nivelací

Typ určení bodu: POL

Třída přesnosti: 2

Splnění TKP: ANO

Druh stabilizace: kámen



Poznámka: kámen s měřickým hřebem

Vyhotovil: SŽG Praha, pracoviště Ústí nad Labem

Platnost (od – do): 28. 8. 2017 -

Transformační klíč:

Původ bodu: G90272F29071

GEODETICKÉ ÚDAJE

Výpis z databáze Železničního bodového pole

Databáze: **szgdb** ----- Umístěná v: szg0000plznt180.d01.uadf.cz : 5432

Pracoviště: **SŽG, pracoviště Ústí nad Labem** - 04. 02. 2021 13:29:23 - Kozma, Vít

!!! NEŘÍZENÁ KOPIE !!!

str. 37/41

<i>Traťový úsek:</i>	0841	Roudnice nad Labem (mimo) - Straškov-odbočka (mimo)
<i>Definiční úsek:</i>	02	Roudnice nad Labem - Straškov-odbočka
<i>Číslo bodu:</i>	560	km: 12,956 Katastrální území: Vražkov

Souřadnice JTSK

Y = 749811,694

X = 1011365,922

Nadm. výška 214,771

Souřadnice ETRS89

Latitude

Longitude

El. High

Výškový systém: Bpv

Typ určení výšky: Nivelací

Typ určení bodu: POL

Třída přesnosti: 2

Splnění TKP: ANO

Druh stabilizace: hřeb

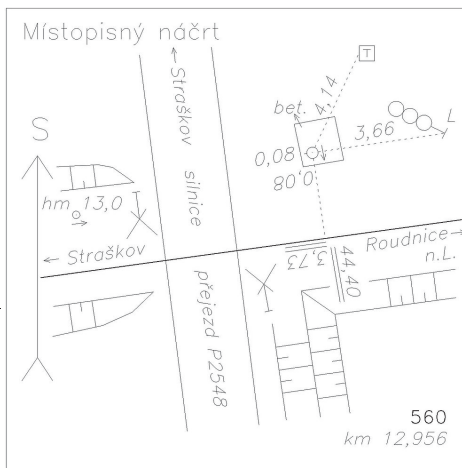
Poznámka: měřický hřeb ve starém základu

Vyhotovil: SŽG Praha, pracoviště Ústí nad Labem

Platnost (od – do): 28. 8. 2017 -

Transformační klíč:

Původ bodu: G90272F29071



<i>Traťový úsek:</i>	0831	Libochovice (mimo) - Vražany (mimo)
<i>Definiční úsek:</i>	20	Straškov - Straškov-odbočka
<i>Číslo bodu:</i>	605	km: 23,100 Katastrální území: Straškov

Souřadnice JTSK

Y = 750415,082

X = 1011318,828

Nadm. výška 210,051

Souřadnice ETRS89

Latitude

Longitude

El. High

Výškový systém: Bpv

Typ určení výšky: Nivelací

Typ určení bodu: POL

Třída přesnosti: 2

Splnění TKP: ANO

Druh stabilizace: kámen

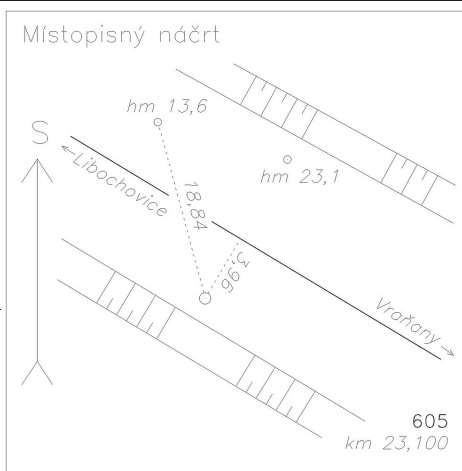
Poznámka: kámen s měřickým hřebem

Vyhotovil: SŽG Praha, pracoviště Ústí nad Labem

Platnost (od – do): 28. 8. 2017 -

Transformační klíč:

Původ bodu: G90272F29065



GEODETICKÉ ÚDAJE

Výpis z databáze Železničního bodového pole

Databáze: **szgdb** ----- Umístěná v: szg0000plznt180.d01.uadf.cz : 5432

Pracoviště: **SŽG, pracoviště Ústí nad Labem** - 04. 02. 2021 13:29:23 - Kozma, Vít

!!! NEŘÍZENÁ KOPIE !!!

str. 38/41

Traťový úsek: **0831** Libochovice (mimo) - Vraňany (mimo)
Definiční úsek: **20** Straškov - Straškov-odbočka
Číslo bodu: **606** km: **23,265** Katastrální území: Straškov

Souřadnice JTSK

Y = 750268,723

X = 1011394,480

Nadm. výška 210,846

Souřadnice ETRS89

Latitude

Longitude

El. High

Výškový systém: Bpv

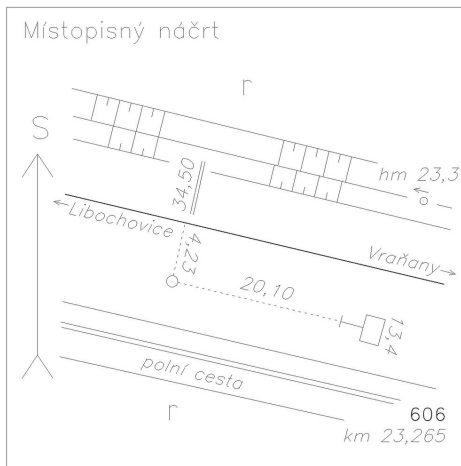
Typ určení výšky: Nivelací

Typ určení bodu: POL

Třída přesnosti: 2

Splnění TKP: ANO

Druh stabilizace: kámen



Poznámka: kámen s měřickým hřebem

Vyhotovil: SŽG Praha, pracoviště Ústí nad Labem

Platnost (od – do): 28. 8. 2017 -

Transformační klíč:

Původ bodu: G90272F29065

Traťový úsek: **0831** Libochovice (mimo) - Vraňany (mimo)
Definiční úsek: **30** Straškov-odbočka - Vraňany
Číslo bodu: **3180** km: **23,487** Katastrální území: Straškov

Souřadnice JTSK

Y = 750045,943

X = 1011405,078

Nadm. výška 212,434

Souřadnice ETRS89

Latitude N 50°21'36.05093"

Longitude E 14°15'35.81164"

El. High 256.972

Výškový systém: Bpv

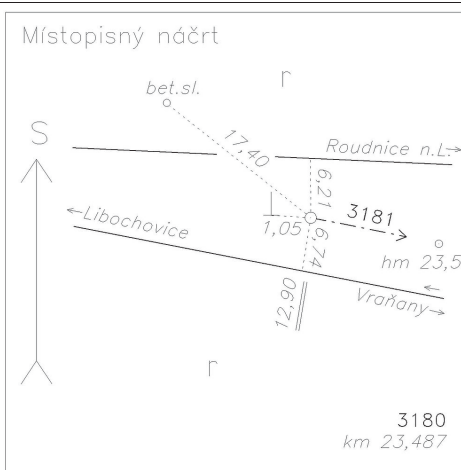
Typ určení výšky: Nivelací

Typ určení bodu: GNSS

Třída přesnosti: 1

Splnění TKP: ANO

Druh stabilizace: kámen



Poznámka: kámen s křížkem: ETRF 2000

Vyhotovil: SŽG Praha, pracoviště Ústí nad Labem

Platnost (od – do): 28. 8. 2017 -

Transformační klíč: 0831-Staškov-Vraňany

Původ bodu: G90272F29065